

1

Skagen BikeRental



Find us at the Cruise Pier or at Vestre Strandvej 4B

BikeRental

2

Det Grå Fyr The Grey Lighthouse

The lighthouse is located at the northern tip of Skagen. Climb the 210 steps to the top and enjoy the view over Grenen, and the town and landscape of Skagen.



The Lighthouse is open daily from 06:00 to 22:00

3

Tickets can be purchased by credit card in the payment machine or by cash in EUR or DKK to the driver.



4

KYSTMUSEET SKAGEN Museum of Local History

Exclusive opening hours during cruise ship visits



P. K. Nielsens Vej 10 www.kystmuseet.dk

5

OPLEVELSESCENTER MASKINRUMMET

Maritime & Engine History
Engines from 1870-1990
Veteran Vehicles and Fashion
1000+ Effects

Auktionsvej 2, 9990 Skagen
www.maskinrummet-skagen.dk/

6
7
8

SKAGEN MUSEUM ANCHERS HUS DRACHMANN HUS





9

Vippefyret / The Bascule Light

The Bascule Light was originally constructed in 1627. The Bascule Light is lit every year on Midsummer's Eve. The Bascule Light is a reconstruction from 1958.

Vippefyret / Das Kippfeuer

Das Kippfeuer wurde ursprünglich im Jahre 1627 gebaut. Es wird heute nur einmal im Jahr angezündet, und zwar zur Sonnenwende am 23. Juni. Das Kippfeuer ist ein Nachbau aus dem Jahre 1958.



10

Raabjerg Mile

The largest migrating sand dune in Northern Europe. Raabjerg Mile consists of a 1.500 m long and 1000 m wide mound containing approximately 4 million m3 of sand with its highest point some 40 m above sea level.

Raabjerg Mile (mile = Meiler)

ist die größte Wanderdüne Nordeuropas. Sie besteht aus einem 1500 Meter langem, 1000 Meter breiten und 40 Meter hohem Sandhügel, der ungefähr 4 Millionen m3 Sand enthält. Die Wanderdüne bewegt sich ungefähr 15 Meter jährlich in nordöstlicher Richtung



11

Den Tilsandede Kirke / The Buried Church

The Sct. Laurentii Church was probably built in the second half of the 14th century. Sand migration began in the 16th century and reached the church by the end of the 18th century. Today only the tower of the ancient church is visible.

Den Tilsandede Kirke / Die versandete Kirche

Die Sankt Laurentius Kirche wurde vermutlich in der zweiten Hälfte des 14. Jahrhunderts erbaut. Im 16. Jahrhundert begann die Sandflucht, die Ende des 18. Jahrhunderts die Kirche erreichte. Heute ist nur noch der Turm der antiken Kirche sichtbar.



Map labels include: Skagens Museum, Anchers Hus / House / Haus, Drachmanns Hus / House / Haus, Kystmuseet Skagen / Museum of Local History / Küstenmuseum, Marina, SHUTTLE BUS, CRUISE - Pier 41, CRUISE - Pier 9, Kattegat, INDUSTRIAL AREA, and various streets like Skagavej, Markvej, and Frederikshavnsvej.



SKAGEN CITY MAP STADTPLAN

12

Grenen

Is the northernmost part of one of the world's largest spits, the Skagen Odde, which has been formed since the last ice age 10.000 years ago. Grenen still grows by approximately 8 m each year in a northeasterly direction. At Grenen, the two seas, the Kattegat (The Baltic Sea) – and the Skagerrak (The North Sea), meet – and you can literally stand with one foot in each sea.



Grenen

ist der nördlichste Teil der größten Landzunge der Welt, der Skagen Odde, die seit der letzten Eiszeit vor 10.000 Jahren entstanden ist. Grenen wächst immer noch, ungefähr 8 Meter pro Jahr, in nord-östlicher Richtung. Bei Grenen treffen sich die beiden Meere, Kattegat und Skagerrak, und hier kann man buchstäblich mit einem Fuß in jedem Meer stehen.



13



Butik
SKAGEN SCT. LAURENTII VEJ 56

14

Come visit our shop

Skagen Toys

- Vi elsker legetøj og vi elsker Skagen...

Sct. Laurentiivej 71

15



Est. 1945
Stenbroen
www.stenbroenskagen.dk


15



Fine jewelry and watches inspired by iconic Skagen motifs

Stenbroen
Sct. Laurentii Vej 48

16



BOSS
GANT
LACOSTE
LES DEUX
MORRIS
MILLSTONE
LLOYD
BELSTAFF
STETSON
ELSK
CHESAPEAKE'S
TOMMY HILFINGER

NORTH COAST
SKAGEN
Sct. Laurentii Vej 42 Skagen

ALBERTO

Distances to attractions in Skagen & surrounding areas Entfernungen zu den Sehenswürdigkeiten in Skagen und Umgebung

Walking distance from Cruise – Pier 9
Entfernungen vom Kreuzfahrt – Pier 9

Anchers Hus / House / Haus ⑦	1.5 miles / 2.5 km
Den Tilsandede Kirke / The buried Church / Die versandete Kirche ⑪	1.9 miles / 2.5 km
Det Grå Fyr / The Grey Lighthouse / Der Graue Leuchtturm ②	2.8 miles / 4.8 km
Drachmanns Hus / House / Haus ⑧	0.6 miles / 1.0 km
Grenen ⑫	3.0 miles / 5.1 km
Kystmuseet Skagen / Museum of Local History Küstenmuseum ④	0.6 mile / 1.0 km
Maskinrummet / The Engine Room / Der Maschinenraum ⑤	1,06 miles / 1,7 km
Raabjerg Mile ⑩	10.5 miles / 17 km
Skagens Museum ⑥	1.4 miles / 2,4 km
Vippefyret / The Bascule Light / Das Kippfeuer ⑨	1.7 miles / 2.9 km
Sandormen / The Sandworm / Der Sandwurm ③	3.0 miles / 5.1 km
The marina area / Der Yachthafen	0.9 mile / 1.6 km
Pedestrian street / Fußgängerzone	0.9 mile / 1.6 km

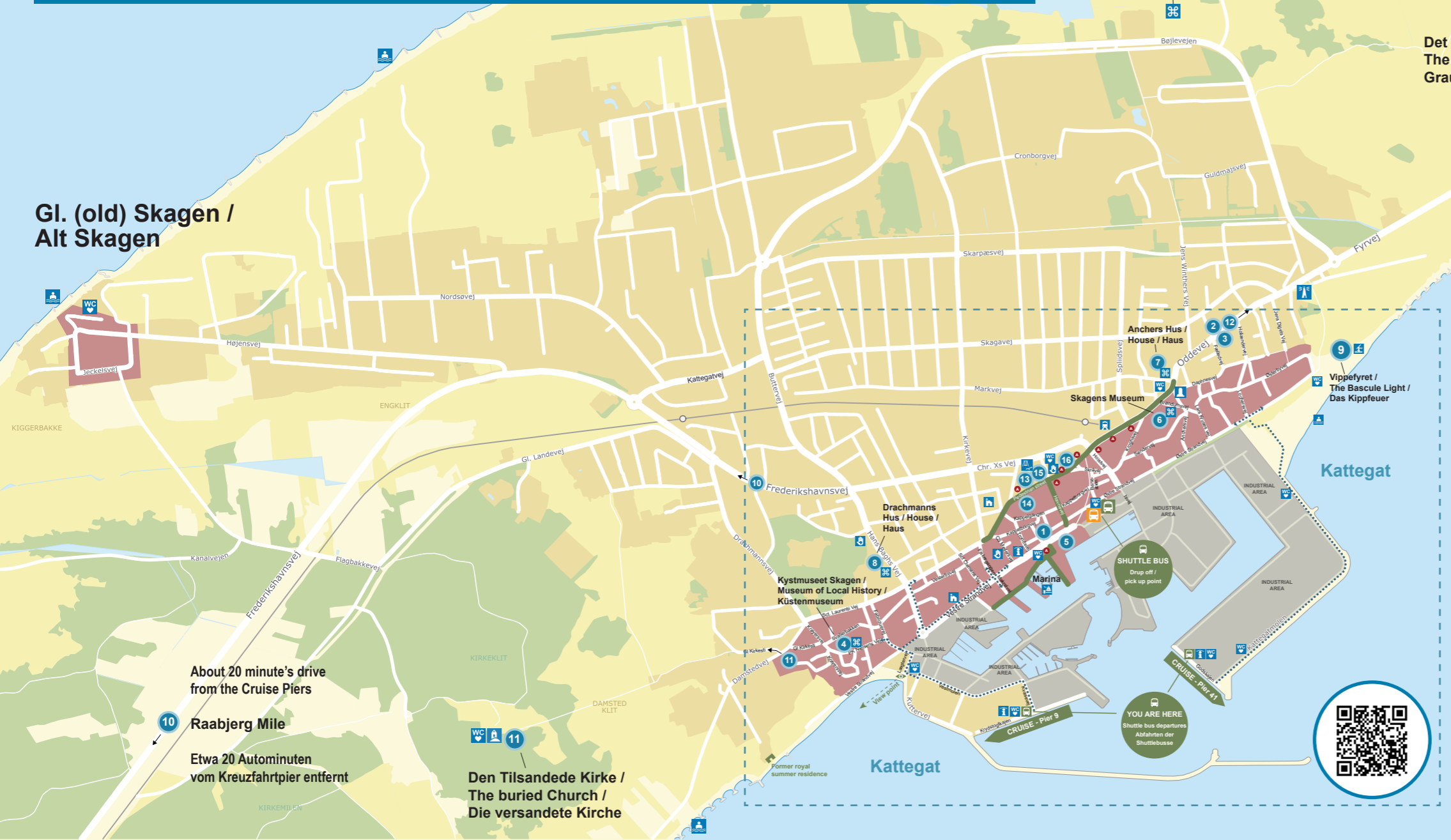
Walking distance from Cruise – Pier 41
Entfernungen vom Kreuzfahrt – Pier 41

Anchers Hus / House / Haus ⑦	1.3 miles / 2.1 km
Den Tilsandede Kirke / The buried Church / Die versandete Kirche ⑪	3.0 miles / 5.0 km
Det Grå Fyr / The Grey Lighthouse / Der Graue Leuchtturm ②	2.4 miles / 4.0 km
Drachmanns Hus / House / Haus ⑧	1.9 miles / 3.2 km
Grenen ⑫	2.5 miles / 4.2 km
Kystmuseet Skagen / Museum of Local History Küstenmuseum ④	2.0 miles / 3.4 km
Maskinrummet / The Engine Room / Der Maschinenraum ⑤	1.5 miles / 2,4 km
Raabjerg Mile ⑩	10.8 miles / 18 km
Skagens Museum ⑥	1.2 miles / 2,0 km
Vippefyret / The Bascule Light / Das Kippfeuer ⑨	1.2 miles / 2.0 km
Sandormen / The Sandworm / Der Sandwurm ③	2.5 miles / 4.2 km
The marina area / Der Yachthafen	1.6 mile / 2.6 km
Pedestrian street / Fußgängerzone	1.5 mile / 2.5 km



SKAGEN CITY MAP STADTPLAN

Gl. (old) Skagen /
Alt Skagen



Map signs

- Information
- Medical center / Doctors / Ärzte
- Memorial Column / Gedenk-Säule
- The Bascule Light / Kippfeuer
- Marina / Yachthafen
- Playground / Kinderspielplatz
- Lighthouse / Leuchtturm
- Train station / Bahnhof
- Pharmacy / Apotheke
- Church / Kirche
- Restrooms / Toiletten
- Beach / Strand
- Attractions / Sehenswürdigkeiten
- Shuttle bus stops / Haltestelle für den Shuttlebus
- Grenen Bus service
Does not operate at all ports of call
Fahren nicht bei allen Kreuzfahrthanläufen
- Swimming prohibited / Baden verboten
- ATM
- Shopping, cafes and restaurants/ Einkaufen, Cafés und Restaurants
- The old quarters of the town / Altstadt
- Walk from pier to town / Fußweg vom Pier in die Stadt

About 20 minute's drive
from the Cruise Piers
10 Raabjerg Mile
Etwa 20 Autominuten
vom Kreuzfahrtpier entfernt

11
Den Tilsandede Kirke /
The buried Church /
Die versandete Kirche

YOU ARE HERE
Shuttle bus departures
Abfahrten der
Shuttlebusse

